

COMUNE di BRUSCIANO

Pronvincai di Napoli

STUDIO GEOLOGICO

(artt. 11, 12 e 14 L.R. n.9 del 07/01/1983, O.P.C.M. n.3274 del 20/03/2003 e D.M. 17/01/2018)

Progetto

Realizzazione di un P.U.A. di edilizia privata (C.E.R.7 - Via G. Saragat)

SEZIONI LITOSTRATIGRAFICHE

Elaborato 08

G.07

Scala

DATA: 20 aprile 2020

Committente

Sigg. Terracciano Antonio, Giacomo e Maria; sigg. Caliando Salvatore & Maione Luigi. Ditta Dema Costruzioni s.r.l.

IL GEOLOGO

Dr. Carmine NEGRI Cerciello

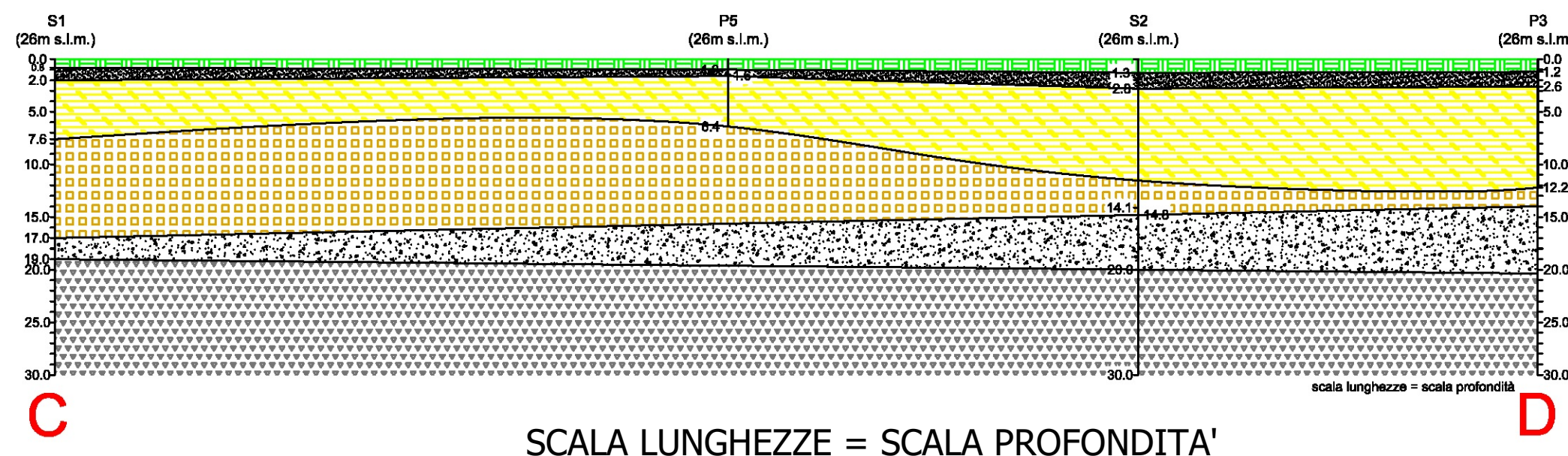
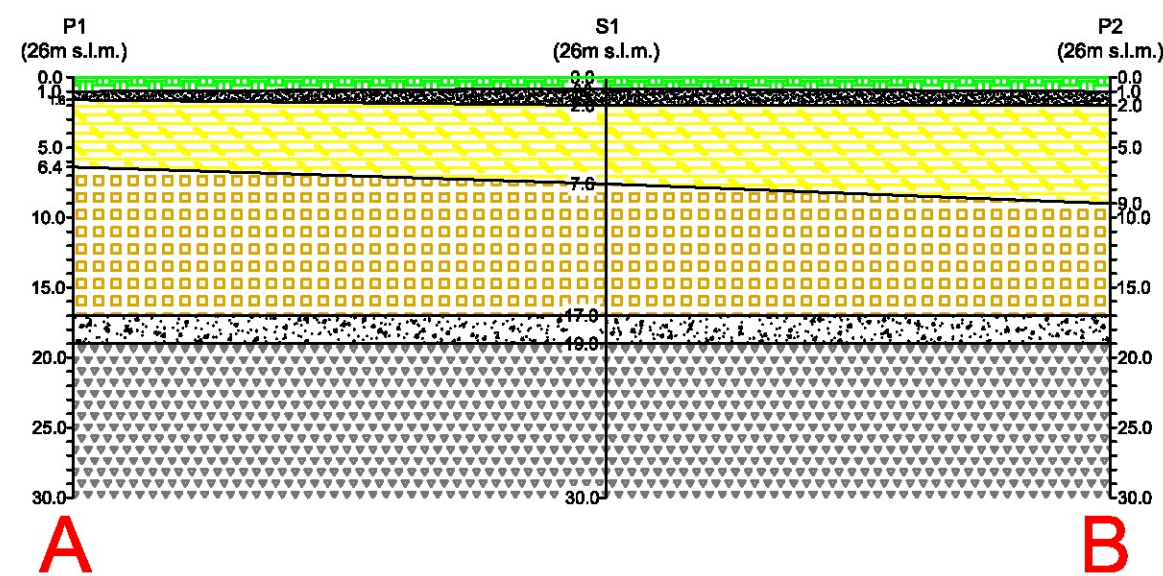


STUDIO di GEOLOGIA - Dr. Carmine Negri Cerciello
Via G. Galilei n.16 - 80030 - MARIGLIANELLA (NA)
Tel. 081-8413658 Cell. 328-5463455
e-mail carmine.nc@libero.it PEC carmine.nc@pec.it
<https://www.carminenegricerciello.it>

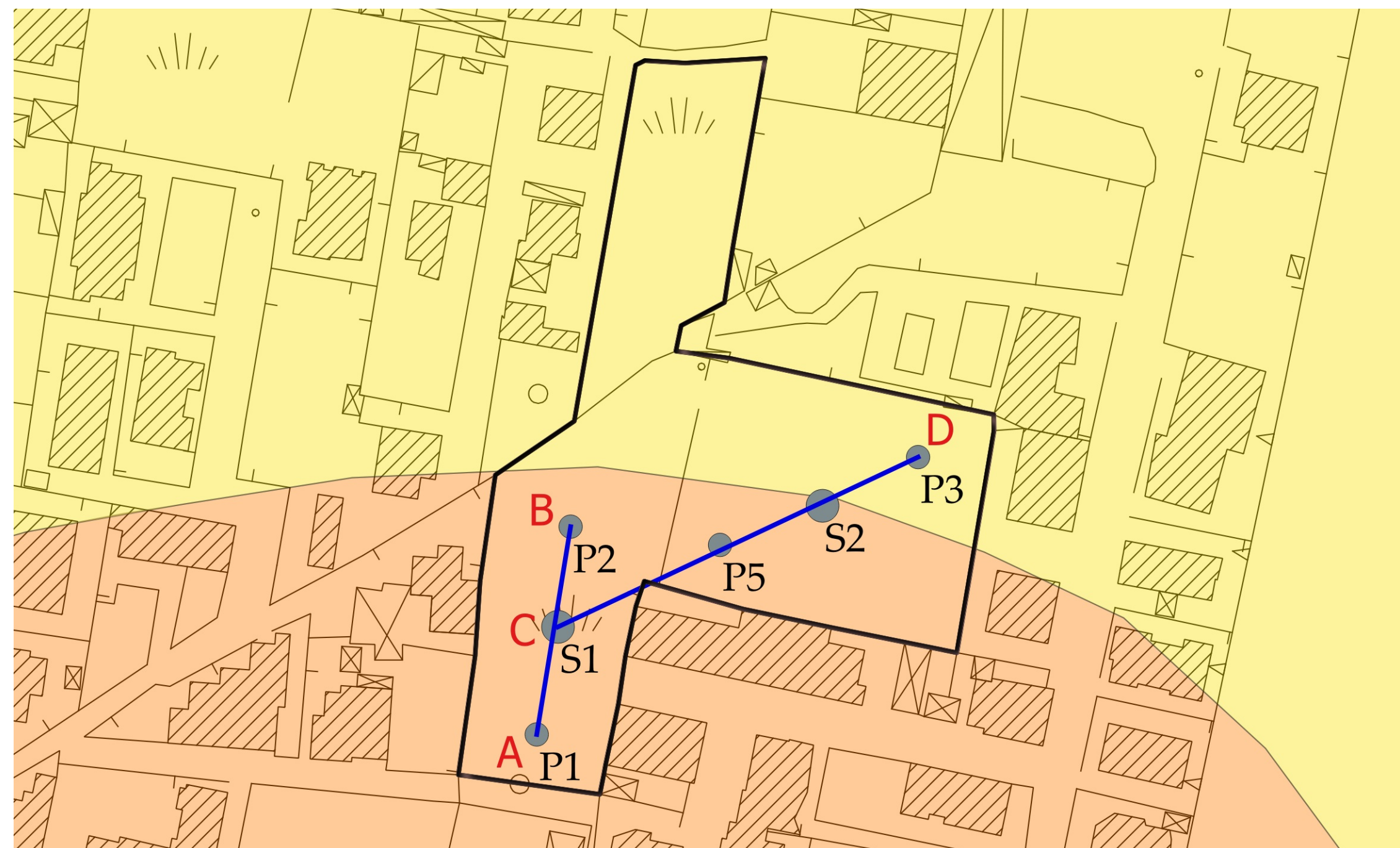


LEGENDA

- Terreno vegetale di colore grigio, prevalentemente limoso con pomici.
- Cinerite grigia pisolitica più o meno addensata passante a volte, lateralmente a limo sabbioso bruno scuro con pomici.
- A letto della cinerite pisolitica, spesso, si rinvengono un livello decimetrico humificato (paleosuolo), il quale, almeno uno, si rinvengono anche intercalato nella successione. Inoltre si rinvengono pomici in matrice sabbiosa, sabbie, limi e limi sabbiosi con pomici.
- Lava (teffite leucitica) bollosa e fratturata nella parte superiore. Presenza di sottili livelli sabbiosi grossolani.
- Sabbione, sabbia, sabbia con pomici e limo sabbioso con pomici; talora si osservano bombe vulcaniche.
- Tufo degradato a tratti litoidi, vacuolare e talora giallastro in sommità, passante a grigio verso il basso.



SCALA LUNGHEZZE = SCALA PROFONDITA'



SCALA 1:000