Rev.	Data	Descrizione
1	Febbraio 2019	
2	Dicembre 2022	
3		
4		

La riproduzione del presente disegno è vietata a termini di legge senza espressa preventiva autorizzazione del Geom. Salvatore Romano

COMUNE DI BRUSCIANO

(Città Metropolitana di Napoli)

OGGETTO: PROGETTO RELATIVO ALLA REALIZZAZIONE DI UN P.E.A. DI EDILIZIA PRIVATA (C.E.R. 3 Comparto residenziale via Cimitero) Individuato Catastalmente nel Comune di Brusciano al Foglio n° 5 P.lle 1324 - 1323 - 297 - 876 - 1763 - 1762 - 1420 - 1422

Titolo	Tavola n.to 7
PLANIMETRIA RETE ENEL PLANIMETRIA RETE ILLUMINAZIONE PUBBLICA PLANIMETRIA RETE TELEFONICA	Scala 1:400
	Operatore Geom. Salvatore Romano

Proprietari proponenti:

Ruggiero Luigi
Romano Salvatore
Auriemma Amalia
Auriemma Luigi
Per procura Colonelli Raffaele
Lisbo Parrella Luigi
Esposito Teresa
Lisbo Parrella Anna
D'amato Girolamo
D'amato Iolanda
Lisbo Parrella Emilia
Edi Baldini
Lombardi Baldassare
Moccia Carmine
De Ruggiero Ruggiero
Fornaro Anna Teresa
Di Lorenzo Felice
Di Lorenzo Arcangelo

Progettisti:

Geom. Salvatore Romano

Arch. Carmine Di Palma

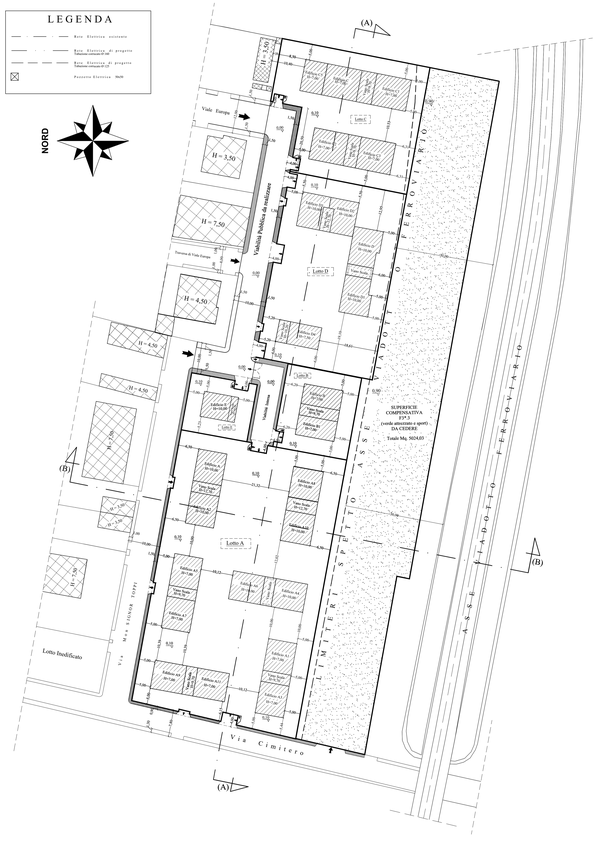

PLANIMETRIA GENERALE C.E.R. 3 - VIA CIMITERO
RETE ELETTRICA SCALA 1-400

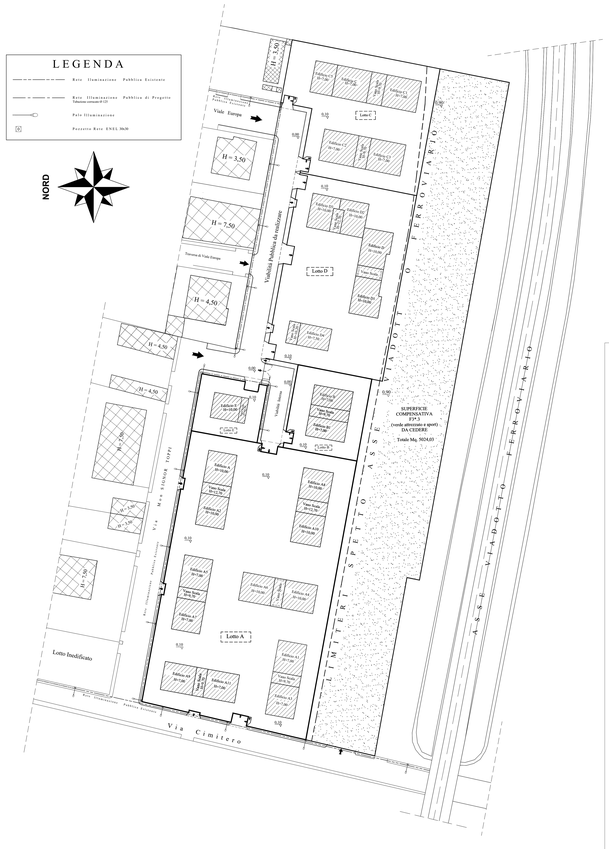

PLANIMETRIA GENERALE C.E.R. 3 - VIA CIMITERO
RETE ILLUMINAZIONE PUBBLICA SCALA 1-400

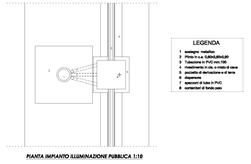

PIANTA IMPIANTO ILLUMINAZIONE PUBBLICA 1:10

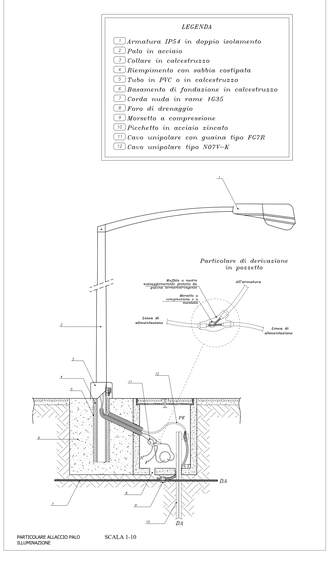

PARTICOLARE ALLACCIO PALO ILLUMINAZIONE SCALA 1-10

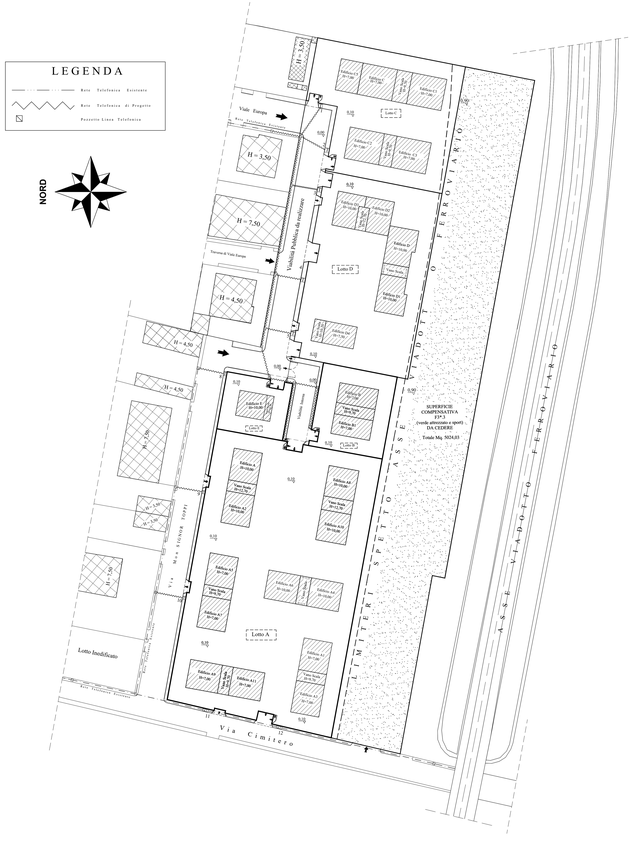

PLANIMETRIA GENERALE C.E.R. 3 - VIA CIMITERO
RETE TELEFONICA SCALA 1-400